

MAPA PRZEGLĄDOWA
SIEDLISK PRZYRODNICZYCH
MIĘDZYDROJE

OBWÓD OCHRONY WYBRZEŻA


URZĄD MORSKI W SZCZECINIE

Stan na 1.01.2023 r.

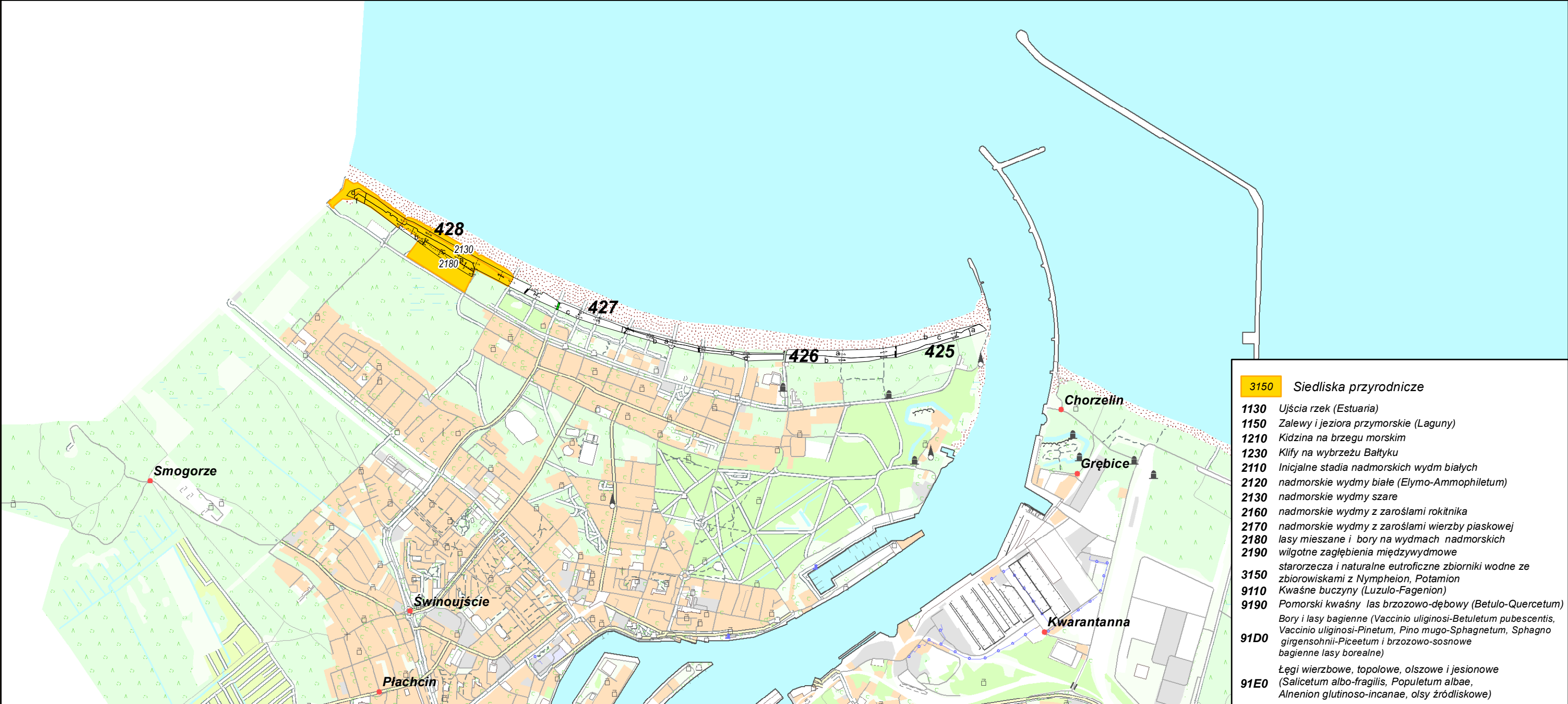
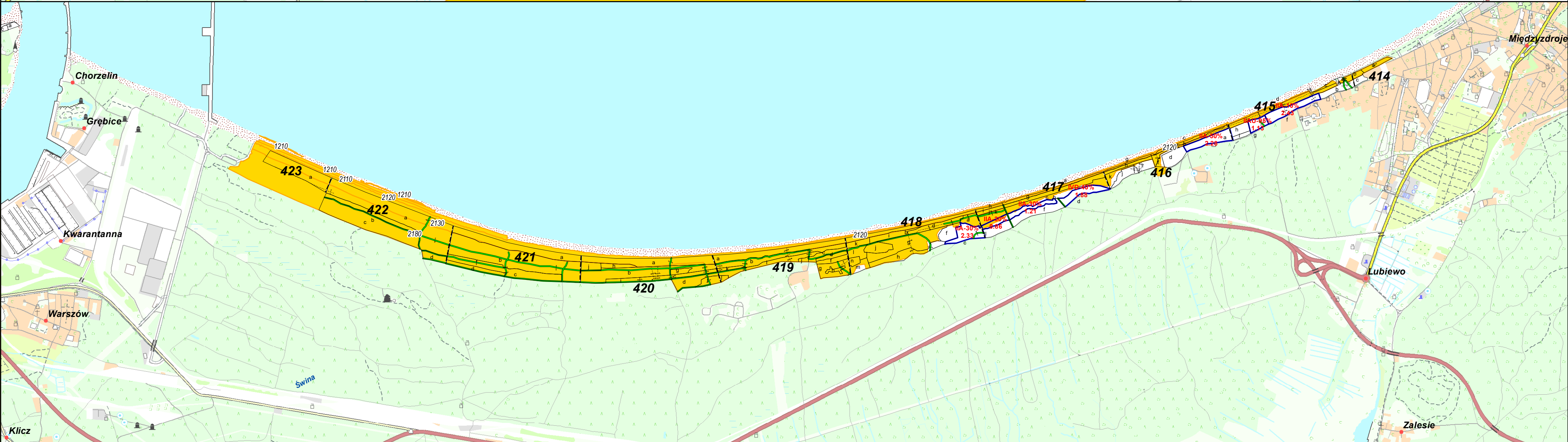
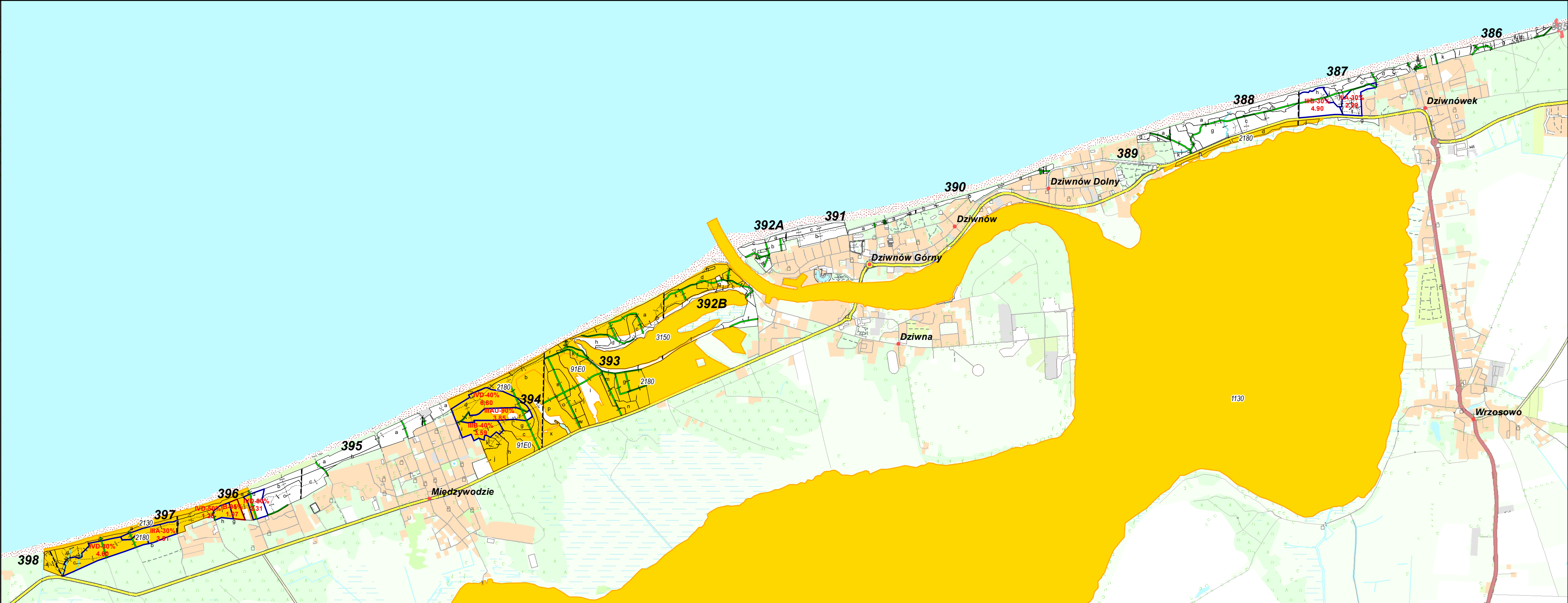
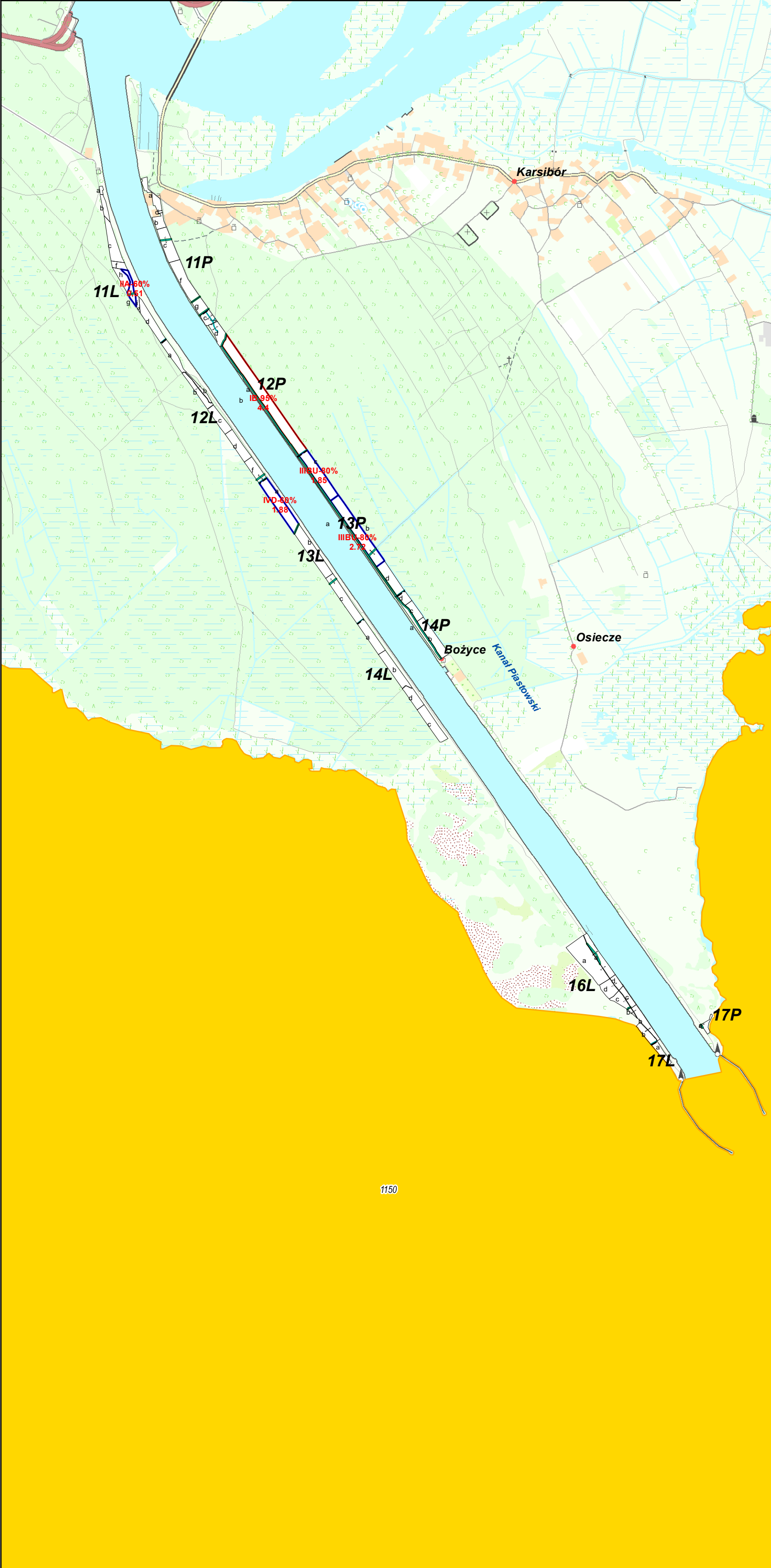
POWIERZCHNIA OGÓLNA 434,81 ha

współrzędność 0.0000 ha

SKALA 1:20 000



Układ współrzędnych "PUWG 1992"



- 3150 Siedliska przyrodnicze**
- 1130 Ujście rzek (Estuaria)
 - 1150 Zalewy i jeziora przybrzeżne (Laguny)
 - 1210 Kładzina na brzegu morskim
 - 1230 Kłify na wybrzeżu Bałtyku
 - 2110 Inicjalne stadia nadmorskich wydm białych
 - 2120 nadmorskie wydmy białe (Elymo-Ammophiletum)
 - 2130 nadmorskie wydmy szare
 - 2160 nadmorskie wydmy z zaroślami rokitnika
 - 2170 nadmorskie wydmy z zaroślami wierzb piskowej
 - 2180 lasy mieszane i bory na wydmach nadmorskich
 - 2190 wilgotne zagłębienia międzywydmowe
 - 3150 starorzecza i naturalne eutroficzne zbiorniki wodne ze zbiorowiskami z Nympheton, Potamoion
 - 9110 Kwaśne buczyny (Luzulo-Fagetion)
 - 9190 Pomorski kwaśny las brzoźowo-dębowy (Betulo-Quercetum)
 - 9100 Bory i lasy bagienne (Vaccinio uliginosi-Betuletum pubescens, Vaccinio uliginosi-Pinetum, Piceo-nigro-Sphagnetum, Splachno gignensolnii-Piceetum i brzoźowo-sosnowe bagienne lasy borealne)
 - 9100 Łęgi wierzbowe, topolowe, olszowe i jesionowe (Salicetum albo-fragilis, Populetum albae, Alnetion glutinoso-incanae, olsy źródłiskowe)
 - 91E0

Legenda

Obiekty punktowe:

Budynki

Kasowniki

Granice:

Obwodów Ochrony Wybrzeża

Obchodów Ochrony Wybrzeża

Linie podziału pow. istniejące

Linie podziału pow. projektowane

Pododdziały

Obiekty liniowe:

Drogi leśne

Ścieżki, wizuary

Linie energetyczne, telekomunikacyjne

Cieki wodne, rowy

Pasy zaporowe

Komunikacja:

Drogi krajowe

Drogi wojewódzkie

Drogi powiatowe

Drogi gminne

Pozostałe drogi innej własności

Kolej

Wydzielania z cęciami rębny:

Rębna Zupelna

Rębna złożona

Podkład topograficzny: Baza obiektów Topograficznych (BDOT 10k)
Stan aktualności podkładu topograficznego: 2021
Źródło: <https://www.geoportal.gov.pl/dane/baza-danych-obiektow-topograficznych-bdot>



Wykonano w

TAXUS-UL

Wykonał: Maciej Sarnowski

Sprawił: Maciej Lewandowski